















Itinerari de Valls al Pont de Goi

Durada: 45 minuts

Distància: 3'5 Km

	<p>1-Inici de l'itinerari</p> <p>Temps: 0h 0'</p> <p>Comencem l'itinerari a la cruïlla de la Ctra. de Picamoixons i el carrer Camí de la Granja. Ascendim pel carrer i deixem tres carrers a mà esquerra.</p>		<p>2-Camí de la Granja</p> <p>Temps: 0h 1'</p> <p>Després de les darreres cases seguim recte pel començament del camí de la Granja.</p>
	<p>3-Cruïlla a l'esquerra</p> <p>Temps: 0h 4'</p> <p>Deixem a l'esquerra un camí de terra i seguim pel camí asfaltat, que passa a ser totalment recte i amb masies a banda i banda.</p>		<p>4-Cruïlla a l'esquerra</p> <p>Temps: 0h 7'</p> <p>Deixem un camí a l'esquerra i seguim recte.</p>
	<p>5-Cruïlla a la dreta</p> <p>Temps: 0h 8'</p> <p>Seguim recte, en direcció a la "Granja de Doldelops". Hi ha un pal que ho indica.</p>		<p>6-Pont autovia</p> <p>Temps: 0h 10'</p> <p>Creuem el pont de l'autovia A-27. Deixem un camí a l'esquerra i seguim recte pel camí descendent.</p>
	<p>7-Cruïlla de 4 camins</p> <p>Temps: 0h 11'</p> <p>Un cop superat el pont de l'autovia A-27, trobem una cruïlla de quatre camins. Seguim recte i el camí fa un revolt a l'esquerra en baixada.</p>		<p>8-Desviament a la dreta</p> <p>Temps: 0h 12'</p> <p>Al final de la baixada hi trobem una cruïlla a la dreta. Agafem el camí de la dreta, en direcció a la Granja de Doldelops, i anem caminant entre parets de pedra.</p>
	<p>9-Cruïlla amb camí particular</p> <p>Temps: 0h 15'</p> <p>Deixem un camí d'accés a una finca particular i seguim recte. El camí es fa més estret.</p>		<p>10-Cruïlla a la dreta</p> <p>Temps: 0h 18'</p> <p>Seguim recte i el camí passa a ser formigonat.</p>

	<p>11-Cruïlla amb camí particular</p> <p>Temps: 0h 20'</p> <p>Deixem a l'esquerra un camí particular de terra. Seguim pel camí formigonat, que fa una baixada amb parets de pedra a banda i banda.</p>		<p>12-Revolt de 90° a la dreta</p> <p>Temps: 0h 22'</p> <p>Després d'un revolt a la dreta passarem per davant de la porta d'accés a la Font de Sant Bernat, i seguirem recte.</p>
	<p>13-La Granja de Doldellops</p> <p>Temps: 0h 23'</p> <p>Travessem la Granja de Doldellops pel bell mig, passant per la portalada.</p>		<p>14-Senderó</p> <p>Temps: 0h 24'</p> <p>Un cop passada la Granja de Doldellops, agafem un senderó.</p>
	<p>15-Bifurcació</p> <p>Temps: 0h 27'</p> <p>Abans d'arribar a una construcció de formigó, el senderó es bifurca. Hem d'anar cap a la dreta i agafar un camí pedregós que fa baixada.</p>		<p>16-Balç de la Granja</p> <p>Temps: 0h 30'</p> <p>Seguim recte pel mateix camí.</p> <p>ATENCIÓ!!! Aquest és l'únic punt perillós del recorregut, un adult ha d'evitar que qualsevol nen vagi pel camí de l'esquerra, ja que hi ha un desnivell perillós.</p>
	<p>17-Rasa dels Serrallers</p> <p>Temps: 0h 32'</p> <p>Travessem la rasa dels Serrallers per unes pedres que hi ha a la llera. Seguim recte acompanyats d'un vell reg a la dreta, i de canyes i camps d'avellaners a l'esquerra.</p>		<p>18-Cruïlla a l'esquerra</p> <p>Temps: 0h 35'</p> <p>Seguim recte i deixem a l'esquerra el Molí de la Granja.</p>
	<p>19-Pont</p> <p>Temps: 0h 37'</p> <p>Travessem un pontet de pedra que ens permet creuar una altra rasa i després d'un doble revolt a esquerra i dreta, seguim recte.</p>		<p>20-Cruïlla amb camí particular</p> <p>Temps: 0h 40'</p> <p>Deixem un camí particular a la dreta i seguim recte.</p>



21-Cruïlla amb camí particular

Temps: 0h 43'

Deixem un camí particular a la dreta i seguim recte.



22-Arribada

Temps: 0h 45'

Arribem al final del recorregut, al costat del Pont de Goi.